

第1回世界のすがた

1 地球と地球儀 ちきゅうぎ

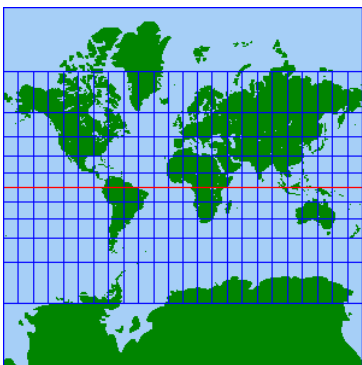
- 地球の表面の約70%が海洋、30%が陸地である。周囲の長さは約_____Kmである。
- 地球儀は地球を小さくした模型で_____・_____・_____などがえがかれている。
- 地球儀と紙テープを使って、距離と方位を測ったり、調べたりすることができる。

2 時差

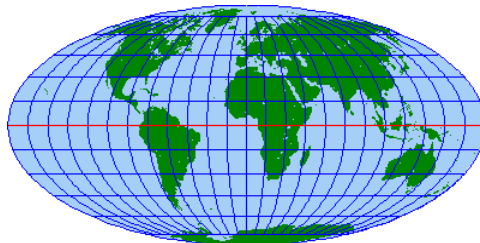
- 各国が決めた基準となる経線の時刻を_____、その経線を_____という。日本の標準時子午線は、兵庫県明石市を通る_____度の経線である。
- 二つの地点の標準時の違いを_____という。時差は経度差÷15で求める。
- _____は太平洋上を通る180度の経線にほぼ沿って引かれている。この線を西から東へこえるときは日付を1日遅らせ、東から西へこえるときは1日進ませる。

3 地図の図法

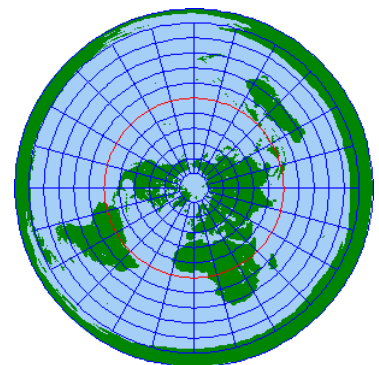
- 地球を地図に表す方法を_____という。
- 緯線と経線が直角に交わる図法を_____図法という。
- 面積が正確な図法を_____図法という。
- 中心からの距離と方位が正確な図法を_____図法という。



図法



図法



図法

4 大陸と自然

- 地球上には190以上の国があり、約65億人が住んでいる。
- **六大陸**は、ユーラシア大陸、アフリカ大陸、北アメリカ大陸、南アメリカ大陸、オーストラリア大陸である。
- **三大洋**は、太平洋、大西洋、インド洋である。
- **六大州**は、アジア州、ヨーロッパ州、アフリカ州、北アメリカ州、南アメリカ州、オセアニア州である。
- **ユーラシア**大陸は、アジア州・ヨーロッパ州に分けられる。**南極**大陸は州に含めない。
- _____とよばれる高く険しい山脈などが連なったところがある。_____には、ロッキー山脈、アンデス山脈、日本列島などがある。_____・_____には、アルプス山脈、ヒマラヤ山脈などがある。
- 世界のおもな川には、最も長い_____川、流域面積が最大の_____川、中国を流れる_____・_____、アメリカを流れる_____川などがある。

5 世界の気候帯

- 世界には、熱帯、乾燥帯かんそうたい、温帯、冷帯、寒帯の五つの気候帯に分けることができる。
- _____は、一年中気温が高く雨も多いので、_____が育つ。雨季と乾季のはっきりとした地域には_____が見られる。
- _____は、雨がほとんど降らない気候である。木は育たず、_____が広がる。
- _____は、四季があり、降水量が比較的多い気候である。
- _____は、夏が短く冬は長く厳しい気候である。_____と呼ばれる針葉樹の森林が見られる。
- _____は、一年中気温が低く雪と氷におおわれる気候である。_____では夏に表面の土がとけて湿地のようになり、コケ類だけが育つ。

第2回 世界の国々①

1 アジアの国々

- 日本を含むユーラシア大陸の東側に広がる地域。
- 面積は世界の約23%、人口は世界の約60%をしめている。
- 東アジアの国々は、日本、中華人民共和国（中国）、大韓民国（韓国）、朝鮮民主主義人民共和国（北朝鮮）、モンゴルなど。




中華人民共和国(中国)⇒第3回

- ◆ 人口約13億人で世界第一位（2006年）。人口の増加をおさえる_____が行われている。
- ◆ 急速に工業が発達し、「_____」と呼ばれる。_____の一員。

※BRICs…現在、安定した経済成長をとげて今後もいちじるしい成長がみこまれる、ブラジル(Brazil)、ロシア(Russia)、インド(India)、中国(China)の4か国の頭文字をとった総称。



大韓民国(韓国)⇒第3回

- ◆ もとは北側に位置する_____（_____）と一つだった。
- ◆ 第二次世界大戦後、北緯_____度線を境に南北に分かれて二つになった。
- ◆ 1950年に_____が起き、1953年に休戦した。



モンゴル

- ◆ 気温が低く乾燥した気候で草原が広がる。_____が多く暮らしている。
- ◆ 遊牧民は移動に便利な組み立て式の_____に住んでいる。
- ◆ 鎌倉時代、モンゴル軍が日本に攻めてきた（_____）

1274年：文永の役 1281年：弘安の役

- 東南アジアの10か国は、ASEAN（東南アジア諸国連合）を結成している。ベトナム、カンボジア、インドネシア、マレーシア、インドネシア、タイ、フィリピンなど。



ベトナム

- ◆ 南北に分かれて対立していたところにアメリカが加わり、_____が激しくなった。1973年にアメリカが撤退し、南北が統一した。



カンボジア

- ◆ 世界遺産のアンコール・ワットがある。
- ◆ 1991年に内戦が終わった後、日本の自衛隊が初めて_____に参加した。



タイ

タイ王国			
首都	バンコク	人口	6776万人
言語	<small>サワディー</small> ภาษาไทย(タイ語)	通貨	バーツ
<p>■ 国旗の意味／この旗になる前は赤地にこの国のシンボルである白い象が画かれていたが、デザインが難しいため現在の旗になった。白は白象の代わりで、青は王室の色。</p> <p>■ 備考／以前はシャムと呼ばれていたが、1939年タイと改名した。国民の95%が熱心な仏教徒。チャオプラヤ川流域で稲作がさかん。えびの養殖もさかん。</p> <p>■ 面積／51万平方km(日本の約1.3倍)。</p>			

- ◆ 東南アジアの国々が植民地となる中、唯一独立を守った国である。
- ◆ 米の_____が世界一（2005年）



フィリピン

- ◆ 日本は、この国から_____やパイナップルを多く輸入している。



インドネシア

インドネシア共和国			
首都	ジャカルタ	人口	2億 2997万人
言語	スーラマツ シアン Selamat siang(インドネシア語)	通貨	ルピア
<p>■国旗の意味／古くは、赤が太陽、白が月を表すといわれていた。今では、赤が自由と勇気を、白が正義と純潔を示している。モナコ公国と同じデザイン。</p> <p>■備考／たくさんの島々からなる。住民の90%はイスラム教を信仰。天然ガス・原油などの資源が豊富で、日本への輸出も多い。</p> <p>■面積／ 191万平方 km(日本の約5倍)。</p>			

- ◆ 約1万8千以上の島々からなる。_____が通る。
- ◆ 人口は世界第4位(2006年)
- ◆ 日本は、この国から天然ガスや石炭、えびなどを多く輸入している。
- 南アジアの国々は、インド、パキスタン、バングラディッシュなど。ヒマラヤ山脈周辺は世界で最も高いエベレスト山(チョモランマ)を含む8000級の山があり、「世界の屋根」とよばれる。



インド

インド			
首都	デリー	人口	11億 9800万人
言語	ナマステ नमस्ते (ヒンディー語)・英語・他	通貨	ルピー
<p>■国旗の意味／オレンジはヒンズー教を、緑はイスラム教を、白は平和を表している。中央の紋章はチャクラといって、3世紀頃のインドの神殿の柱にある飾り物。24の車軸は1日の時間を表している。</p> <p>■備考／古くからカースト制度という身分制度により、職業や結婚などが制限された。デカン高原では綿花の栽培がさかん。鉄鉱石を日本に輸出している。近年、IT産業が発達している。</p> <p>■面積／ 329万平方 km(日本の約8.7倍)。</p>			

- ◆ 人口は世界第2位(2006年) 人々の多くは_____教を信仰する。

- ◆ ____・____なども多く生産する。
 - ◆ 国名の由来となったインダス川は、現在は隣の_____を流れる。
 - ◆ 近年、IT産業が発達し、_____の一員である。
- 西アジアの国々は、アフガニスタン、イラク、イスラエル、イラン、トルコ、サウジアラビアなど。原油の産出が世界一（世界の約1/3を産出）。紛争や戦争が絶えない。



アフガニスタン

- ◆ 2001年9月11日の_____を行った集団をタリバン政権が支援しているとして、アメリカやイギリスなどの攻撃をうけた。



サウジアラビア⇒第3回

- ◆ アラビア半島の大半をしめる砂漠の国。_____を大量に産出する。
- ◆ イスラム教の聖地_____があり、世界中から巡礼者が集まる。



イラク

- ◆ 1990年、_____に攻め入り、翌年_____で敗れた。
- ◆ 2003年、大量破壊兵器をかくしているとして、_____が起こった。



イスラエル

- ◆ 第二次世界大戦後に建国された_____の国で、多くは_____教である。
- ◆ 中心都市_____は、ユダヤ教、キリスト教、イスラム教の聖地である。
- ◆ イスラエルが建国前に住んでいた_____人との対立が続いている。



イラン

- ◆ 多くの原油を産出する。

- ◆ イラン北部の都市ラムサールは湿地と水鳥を保全するための.....条約が採択された。世界最大の湖カスピ海に面している。



トルコ

- ◆ アジア州の西の端に位置する。.....州と.....州にまたがる。

2 ヨーロッパの国々

- ユーラシア大陸の西側、ウラル山脈から西に位置する。
- 人口約7億人、政治・経済が発達した国が多い。
- 1993年にできたEU（ヨーロッパ連合）は、加盟国28カ国（2013年にあらたにクロアチアが加盟）、本部はベルギーの首都ブリュッセルにあり、共通通貨はユーロである。




イギリス

イギリス〈英国〉 グレートブリテンおよび北部アイルランド連合王国			
首都	ロンドン	人口	6,157万人
言語	ハロー Hello（英語）	通貨	ポンド
<p>■イギリスとは／日本独自の呼び方（世界では通用しない） 正しくは「グレートブリテンおよび北部アイルランド連合王国（連合王国）」。 また「グレートブリテンおよび北アイルランド連合王国」を意味するために「英国」という用語を非公式に使用することが多い。</p> <p>■国旗の意味／イングランドの^{セント}聖ジョージ（白地に赤十字）、スコットランドの聖アンドリュース（青地に白の斜めの十字）、アイルランドの聖パトリック（白地に赤の斜め）の3つの神様の十字架を組み合わせている（ユニオン・ジャック。ジャックは船首に掲げる旗のこと）</p> <p>■備考／イングランド、スコットランド、ウェールズおよび北アイルランドから構成される。 産業革命の発祥国。政党政治・責任内閣制が発達。北海油田の原油の輸出と、はば広い工業を行っている工業国。</p> <p>■面積／24万平方km（日本の約2/3）。</p>			

- ◆ 日本と同じ島国。首都のロンドンを.....が通る。
- ◆ ドーバー海峡の海底を通る.....でフランスと結ばれる。

- ◆ 日本とは、明治時代の日露戦争前に日英同盟を結んだ。



フランス

フランス共和国			
首都	パリ	人口	6,234 万人
言語	ボンジュール Bonjour(フランス語)	通貨	ユーロ
<p>■国旗の意味／フランス革命の革命軍の帽章の色から作られた。青は自由を、白は平等を、赤は博愛を表す。</p> <p>■備考／EU 最大の農業国。工業では自動車や航空産業が発達している。</p> <p>■面積／ 55 万平方 km</p>			

- ◆ EU の加盟国中、最大の.....国。小麦やワインの生産量が多い。
- ◆ 工業も発達し、航空機の輸出額は世界有数。
- ◆ エッフェル塔などの観光名所が多い。



ドイツ

ドイツ連邦共和国			
首都	ベルリン	人口	8,217 万人
言語	グーテン ターク Guten Tag (ドイツ語)	通貨	ユーロ
<p>■国旗の意味／ 1990 年東西ドイツが統一され、国旗は西ドイツのものを使用。3 色の色は、19 世紀ドイツ統一運動の時に学生義勇軍が着ていた黒いマント、赤い肩章、金ボタンに由来している。</p> <p>■備考／EC 最大の工業国</p> <p>■面積／36 万平方 km</p>			

- ◆ EU 加盟国中、最大の.....国。自動車や機械類などの生産量が多い。
- ◆ 日本は初めての憲法である.....の手本とした。
- ◆ 二度の世界大戦で敗戦。第二次世界大戦の時、日独伊（日本・ドイツ・イタリア）三国同盟を結んだ。
- ◆ 第二次世界大戦後、冷たい戦争（冷戦）の影響で、ドイツは東西に分けられ、首都ベルリンには「.....」が作られた。1990 年、東西が統一された。



ベルギー

- ◆ 貿易が盛ん。首都_____に EU の本部が置かれている。



オランダ

オランダ王国			
首都	アムステルダム	人口	1,659 万人
言語	フーテミッターフ Goedemiddag (オランダ語)	通貨	ユーロ
<p>■国旗の意味／オランダの国歌によると、赤は国を守るために戦った国民の勇気をたたえ、白は神の永遠の祝福を願う信仰心を表し、青は祖国への忠誠心を表すとされる。</p> <p>■備考／酪農やチューリップの栽培がさかん。</p> <p>■面積／4 万平方 km</p>			

- ◆ 北海に面し、干拓地_____が国の面積 25%を占める。
- ◆ 日本が_____政策を取っていた江戸時代、長崎の出島にオランダ商館が置かれ、中国と共に貿易していた。当時、オランダ語で学ぶ西洋の学問を_____とよんでいた。



スイス

スイス連邦			
首都	ベルン	人口	757 万人
言語	ドイツ語・フランス語・ イタリア語・ロマンシュ語	通貨	スイス・フラン
<p>■国旗／ 1815 年、22 州の連邦が成立したときに共通の旗として制定された。</p> <p>■備考／ 精密機器工業が有名</p> <p>■面積／ 4 万平方キロメートル</p>			

- ◆ _____の中に位置する内陸国。時計などの精密機械工業が有名。
- ◆ 永世中立国であり、国際連合には加盟しているが、_____には加盟していない。



イタリア

イタリア共和国			
首都	ローマ	人口	5,864 万人
言語	ボン ジョルノ Buon giorno (イタリア語)	通貨	ユーロ
<p>■国旗の意味／緑は国土を、白は雪を、赤は情熱を表している。</p> <p>■備考／北部の工業地帯では、鉄鋼や機械、自動車などの工業が発達している。</p> <p>■面積／ 30 万平方 km (日本の約 4/5)。</p>			

- ◆ 地中海につき出た長ぐつのような形の半島に位置する。
- ◆ ファッションの発祥地。日本も洋服やバッグなどを輸入している。首都ローマを中心に観光業がさかん。
- ◆ 日本とは第二次世界大戦のとき、日独伊三国同盟を結んだ。



スペイン

スペイン			
首都	マドリード	人口	4,343 万人
言語	スペイン語	通貨	ユーロ
<p>■国旗の意味／「血と金の旗」といわれ、黄は 6 世紀頃の西ゴート王の勇敢さをたたえる色といわれる。紋章は、5 つの王国の紋章を組み合わせて作ったもので、両側の柱は「ヘラクレスの柱」といわれ、スペインと中南米の領土を表している。</p> <p>■備考／闘牛やフラメンコなど独特の文化を持つ。</p> <p>■面積／ 51 万平方 km (日本の約 1.3 倍)。</p>			

- ◆ イベリア半島の大部分を占める。日本の東北地方を通る北緯 40 度線が国の中央を通る。
- ◆ オリーブ生産や闘牛が有名。
- ◆ コロンブスはスペイン女王の支援で大西洋をわたり、新大陸についた。
- ◆ 室町時代 1549 年、スペイン出身の宣教師 _____ が日本にキリスト教を伝えた。



ポルトガル

- ◆ 室町時代 1543 年、ポルトガル人が日本に_____を伝えた。その後、キリスト教を広める宣教師により、「パン」「ボタン」「カルタ」などのポルトガル語が広まった。



ギリシャ

- ◆ _____が始まった国。2004 年にはアテネで開催された。



ロシア連邦（ロシア）

- ◆ 面積が世界で最も大きい国（2005 年）。東西に広く、標準時が 11 ある。
- ◆ ウラル山脈の西側がヨーロッパ、東側を_____という。
- ◆ 1904 年_____で日本と戦った。1917 年に起きた_____の後、自国への影響を恐れた日本は_____を行った。
- ◆ 第二次世界大戦末にソ連は_____を破って日本に宣戦し、戦後 1956 年に_____により国交を回復した。
- ◆ ソ連は 15 の共和国から構成されていたが、1991 年にソ連は解体した。
- ◆ 現在も日本とロシアの間では_____問題が解決していない。
- ◆ _____とよばれる針葉樹の森林が広がり、林業がさかんである。日本は、ロシアから多く木材を輸入している。
- ◆ 2014 年にソチでオリンピックが開催された。

3 アフリカの国々

- 世界最長の川ナイル川、世界最大の砂漠サハラ砂漠がある。
- アフリカの中西部に、熱帯林やサバナが広がる。
- 長年ヨーロッパの国々の支配化にあったため、工業化が遅れ、経済が不安定な国が多い。
- 急激な人口の増加で、食料不足や砂漠化などの問題がある。



エジプト

エジプト・アラブ共和国			
首都	カイロ	人口	8300万人
言語	ムクイラア ムーラサッア السَّلَامُ عَلَيْكُمْ (アラビア語)	通貨	エジプト・ポンド
<p>■国旗の意味／赤が革命と国民の犠牲を、白は国の明るい未来を、黒は抑圧されていた長い年月を表している。</p> <p>■面積／ 100万平方 km (日本の約 2.6 倍)。</p>			

- ◆ _____流域で古代に_____が生まれた。ピラミットが有名。
- ◆ 乾燥帯に属し、砂漠が広がっている。
- ◆ ユーラシア大陸とアフリカ大陸がつながる地域にある_____運河が、地中海と紅海を結ぶ。
- ◆ 石油を産出する産油国である。



コートジボワール

- ◆ _____に面する国。_____の生産量が世界一（2006年）。東隣のガーナでも生産がさかん。



ケニア

- ◆ _____が通る国。インド洋に面する。茶の生産がさかん。
- ◆ 南どなりのタンザニアにキリマンジャロ山がある。ケニアやタンザニアには、野生動物の保護区がつくられている。



南アフリカ共和国

南アフリカ共和国			
首都	プレトリア	人口	5011万人
言語	公用語は 11 種類	通貨	ランド
<p>■国旗の意味／多種多様な人種、民族がひとつになって前進するイメージを表す。</p> <p>■面積／ 122万平方 km(日本の約 3.2 倍)。</p>			

- ◆ アフリカ大陸の南はしに位置する。金やダイヤモンドを産出する。
- ◆ 人口の大多数を占める黒人などの有色人種を小数の白人が差別する_____ () が行われていたが、1991年に廃止された。
- ◆ 2010年にサッカーのワールドカップ開催予定。

4 南北アメリカの国々

- 南北アメリカの地形は、どちらも逆三角形の形をしている。
- 西部の太平洋側に、南アメリカにはアンデス山脈、北アメリカにはロッキー山脈がそびえる。



カナダ

カナダ			
首都	オタワ	人口	3,357万人(日本の約1/4)
言語	ハロー Hello(英語)・ ボンジュール Bonjour(仏語)	通貨	カナダ・ドル
<p>■国旗の意味／中央の模様は、カナダの国の木であるカエデの葉。</p> <p>■備考／もともとインディアンやイヌイットが住んでいたが、ヨーロッパからの移住民がこの国を作る。1867年成立。</p> <p>■面積／ 999万平方 km</p>			

- ◆ 面積が世界第2位。
- ◆ 広大な針葉樹林があり、木材の輸出が多い。日本も大量に輸入している。



アメリカ合衆国 (アメリカ) ⇒第3回

- ◆ 太平洋をへだてて日本と向かい合う。世界一の経済大国。
- ◆ 先進工業国であるとともに農業国でもある。「_____」と呼ばれる。



パナマ

- ◆ 北アメリカ大陸と南アメリカ大陸をつなぐところに位置する。

- ◆ パナマ地峡に.....がつくられ、太平洋とカリブ海を結ぶ。



ブラジル⇒第3回

- ◆が通り、流域面積が最大の.....川が流れる。
- ◆ 公用語は.....語。
- ◆と砂糖の生産量、鉄鉱石の産出量が世界第一位（2006年）



アルゼンチン

- ◆ 草原が広がり、大豆やとうもろこしの生産、肉牛の飼育など、農業や畜産業がさかん。



チリ

- ◆ 南北に細長い国。漁業生産量が世界有数。
- ◆ 銅鉱を産出。日本も輸入している。



ペルー

- ◆ 日本から移住した人々の子孫である.....が大統領になった。
- ◆ 漁業生産量、世界第2位（2006年）
- ◆ 銀鉱の産出量、世界第1位（2006年）

5 オセアニアの国々

- 日本の南側に位置する。



オーストラリア⇒第3回

- ◆ 最も小さな大陸全体がひとつの国である。南半球にあり、日本とは季節が逆である。
- ◆ 最大の輸出相手は日本である。
- ◆ 石炭や鉄鉱石を算出し、日本も多く輸入。アルミニウムの原料ボーキサイトの産出量世界一（2006年）

- ◆ 肉類の生産や小麦の栽培が盛んである。日本も多く輸入している。



ニュージーランド

- ◆ オーストラリアの南東に位置する島国。
- ◆ 羊の飼育が盛んであり、羊毛の生産量世界第3位（2006年）。人口の約10倍が羊である。_____も盛んで、最大の輸出品は酪農品である。
- ◆ 日本は、キウイフルーツを輸入している。





ツバル

- ◆ 赤道近くの小さな島国である。
- ◆ _____で海水面が上がり、国土が海に沈みつつある。

第3回 世界の国々②

1 日本と関係の深い国


日本			
正式	Japan	地域	アジア
首都	東京	人口	1億2756万人
言語	こんにちは(日本語)	通貨	円
			
<p>■国旗の意味／日の丸とも呼ばれ、丸は太陽を表す。</p> <p>■面積／約38万平方km。</p>			

2 アメリカ合衆国（アメリカ）

アメリカ合衆国			
正式	The United State of America	地域	北アメリカ
首都	ワシントン	人口	3億 1466万人
言語	ハロー Hello（英語）	通貨	ドル
			
<p>■国旗の意味／50の星は現在の州の数、13の赤白の条(すじ)は独立時の州の数を表わす(星と条でできているので星条旗ともいう)。 初代大統領ワシントンは「星は天を、赤は母国なるイギリスを、赤地を横切る白い条は母国イギリスからの独立を表す」といった。</p> <p>■備考／50の州と一つの特別区とからなる連邦共和国。住民はアングロ・サクソンをはじめヨーロッパ系を主とするが、人口の約11%は黒人で、原住民であるアメリカ・インディアンはごくわずかである。かつてイギリスの植民地であったが、1776年独立宣言によって東部13州が成立。 アメリカの名前の由来は、コロンブスより少し遅れて渡航したイタリアの航海者アメリゴ・ヴェスプッチの名にちなんだ呼称。</p> <p>■面積／963万平方km(日本の約25倍)。</p>			

- 移民の国である。ヨーロッパ・アフリカ・アジアなどからの移民と先住民がいる。近年はスペイン語を話す_____が増えている。
- スポーツでは野球など、食文化では_____などが生まれた。
- _____や太平洋岸地域などで最先端の工業が発達している。
- 大規模に生産された農産物が世界に輸出され、「_____」と呼ばれる。
- 日本からアメリカへの輸出は、機械類・自動車・自動車部品・精密機械など。
- アメリカからの輸入は、機械類・航空機類・精密機器・とうもろこし・たばこなど。

3 中華人民共和国（中国）

中華人民共和国			
正式	People's Republic of China	地域	アジア
首都	ペキン(北京)	人口	13億4575万人
言語	ニ-ハオ 你好(中国語)	通貨	元
			
<p>■国旗の意味／中国の国旗は「五星紅旗(ごせいこうき)」ともいわれ、赤は共産主義のシンボルの色。大きな星は中国共産党を、小さな4つの星は労働者、農民、知識階級、愛国的資本家を表している。</p> <p>■備考／中華民国国民党政権を革命によって倒し、1949年10月1日成立。中国共産党の指導のもとに、全国人民代表大会を国家権力の最高機関とする。1966年に始まった文化大革命の後、「四つの近代化」をスローガンに社会主義建設を進める。</p> <p>■面積／約960万平方km(日本の約25倍)。</p>			



- 人口約_____人で世界第1位である。_____政策を行っている。人口の大部分を占める_____民族とその他_____民族がいる。
- 農業や漁業の生産量が世界有数である。
- _____などで工業が急速に発達し、「_____」と呼ばれる。
- 日本は、機械類・衣類・家具・野菜などを輸入し、鉄鋼などを輸出する。近年、日本の最大の貿易相手国となった。
- 日本とのつながりは古い。現在も_____をめぐる領土問題がある。
- 2008年、ペキンオリンピックが開催された。

4 大韓民国（韓国）

韓国			
正式	Republic of Korea	地域	アジア
首都	ソウル	人口	4,830 万人
言語	アンニョンハセヨ 안녕하세요 (韓国語)	通貨	ウォン
			
<p>■国旗の意味／ 中央の円は太極といって宇宙を表している（太極旗ともいわれる）。青は陰を、赤は陽を示し、万物は陰陽によって調和統一するとされる。四隅にあるのは易の卦（け）で、天地火水、父母男女を表し、すべてが対比によって和合していることを示す。</p> <p>■備考／ 1948年8月15日、朝鮮半島の38度線以南およびその属島に独立を宣言し成立した。</p> <p>■面積／ 約10万平方km（北海道の約1.2倍）。</p>			



- 文字は_____、古くから伝わる_____の影響が大きい。
- 女性の伝統衣装はチマ・チョゴリである。家には_____という床暖房がある。
- 1988年にソウルオリンピック、2002年には日本と共催でサッカーのワールドカップが行われた。
- 日本との貿易は輸出・輸入ともに工業製品が大部分。輸入相手先として日本が第1位（2007年）
- 鎌倉時代の元寇のときにモンゴル軍と朝鮮の_____軍が日本に攻めてきた。日本が植民地支配をしていた時代は、韓国の人に対して_____が行われた。現在、_____をめぐる領土問題がある。

5 オーストラリア

オーストラリア			
正式	Australia	地域	オセアニア
首都	キャンベラ	人口	2,129 万人
言語	ハロー Hello (英語)	通貨	オーストラリア・ドル
			
<p>■国旗の意味／はじめはオーストラリアを表す商船旗だった。左上にイギリス連邦を示すユニオン・ジャックと7条の光(独立したときの7つの州を意味する)を放つ大きな星と南十字星を示す5つの星が画かれている。</p> <p>■備考／世界最小の大陸。1901年英国連邦の一員として独立。住民の大部分はイギリス系。羊毛の産出は世界第一。金・銀・石炭・鉄鉱などの産出も多い。</p> <p>■面積／769万平方km(日本の約20倍)。</p>			



- かつてのイギリスの植民地で、移民の国である。有色人種の移民を制限する_____は廃止され、アジアからの移民が増えている。先住民は_____
- 牧羊がさかんで、_____の生産量は世界有数、輸出量は世界1位。
- 日本は、_____・_____・液化天然ガス・肉類などを輸入している。

6 ブラジル

ブラジル連邦共和国			
正式	Federative Republic of Brazil	地域	南アメリカ
首都	ブラジリア	人口	1億9373万人
言語	ボア タールデ Boa tarde(ポルトガル語)	通貨	レアル
			
<p>■国旗の意味／緑は森林資源を、黄は鉱物資源を、青い円は天体を、23の星は首都と州の数を表している。</p> <p>■備考／1822年ポルトガルより独立。コーヒー・綿花・ゴム・砂糖などを産し、牧畜も盛んで、近年は工業化も急速に進展。南米ではポルトガル語を使用する唯一の国。各国からの移民が多く、日系人約120万人。</p> <p>■面積／852万平方km(日本の約22.5倍)。</p>			

- 公用語は_____である。
- 砂糖の原料となるさとうきびや、_____の生産量が世界1位。
- 日本は鉄鋼石や肉類、アルミニウム、コーヒーなどを輸入している。
- 20世紀の初めに、日本人が移民としてブラジルにわたった。_____が世界で最も多い国で、約150万人の日系人がいる(2007年)
- サッカーが盛ん。2014年にサッカーのワールドカップが行われた。2016年にはリオデジャネイロでオリンピックが開催される。

7 サウジアラビア

サウジアラビア王国 (Saudi Arabia/KSA)			
正式	Kingdom of Saudi Arabia	地域	アジア
首都	リヤド	人口	2572 万人
言語	ムクイラア ムーラサッア السَّلَامُ عَلَيْكُمْ (アラビア語)	通貨	サウジ・リアル
			
<p>■国旗の意味／緑はイスラム教の聖なる色。アラビア文字で「アラーのほかに神は存在しない。マホメットは神の預言者である」とコーランの一説が書かれている。剣は聖地メッカを守護する意味がある。</p> <p>■備考／(サウジアラビア=サウード家のアラビアの意味) アラビア半島の大半を占め、イスラム教ワッハーブ派の王国。マホメットの生まれた聖地メッカがある。ネジドを本拠としたイブン・サウード家が1925年ヘジャズを征服、1932年国号をサウジアラビア王国と称した。</p> <p>■面積／215万平方km(日本の約5.7倍)。</p>			

- アラビア語が使われる。文字はアラビア文字で、横書きだが右から左に読む。
- ムハンマド(マホメット)が_____教を開いた。大部分の人々が信仰する。
- 世界有数の産油国で、世界一の原油の輸出国ある。油田は_____に集中している。
- 日本は多くの_____を輸入している。